






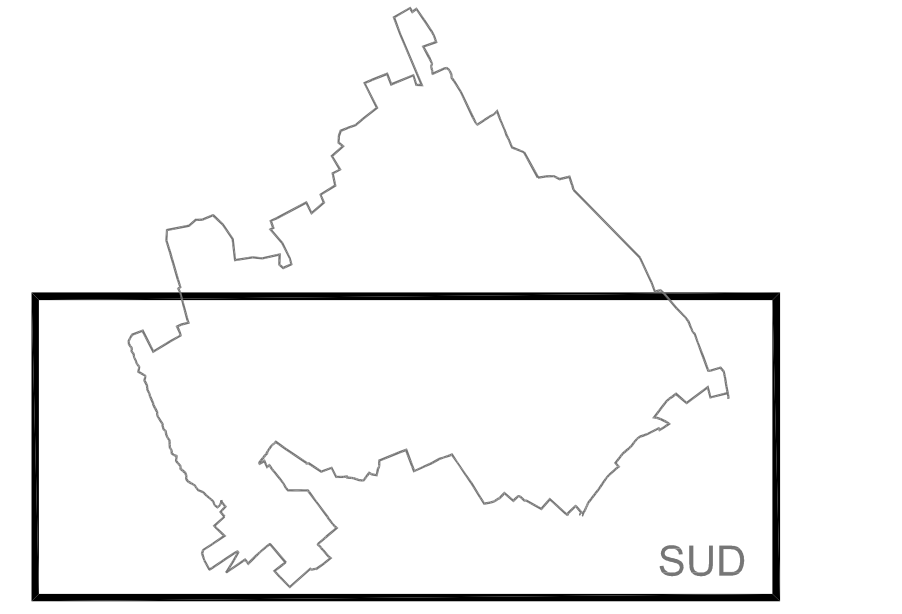
LEGENDA

-  CORSO D'ACQUA DEL RETICOLO IDRICO PRINCIPALE, DI COMPETENZA DELLA REGIONE E/O DI A.I.P.O.
-  CORSO D'ACQUA DEL RETICOLO IDRICO MINORE DI COMPETENZA DEL CONSORZIO DI BONIFICA EST TICINO - VILLORESI
-  ALTRI CORSI D'ACQUA
-  FASCIA DI RISPETTO DEI CORSI D'ACQUA DEL RETICOLO IDRICO PRINCIPALE, DI COMPETENZA DELLA REGIONE E/O DI A.I.P.O. AMPIA 10 METRI
-  FASCIA DI RISPETTO DEI CORSI D'ACQUA DI COMPETENZA DEL CONSORZIO DI BONIFICA EST TICINO - VILLORESI, AMPIA 5 METRI
-  TRATTO DI CORSO D'ACQUA TOMBINATO
-  PUNTI DI INGRESSO E DI USCITA ALL'INTERNO DEL TERRITORIO COMUNALE DI TORREVECCHIA PIA DI UN CORSO D'ACQUA
-  LIMITE COMUNALE

-  AREA DI TUTELA ASSOLUTA DEL POZZO IDRIPOTABILE (CON RAGGIO DI 10 METRI CALCOLATO CON IL CRITERIO GEOMETRICO)
-  POZZO ADIBITO AD USO IDRIPOTABILE
-  AREA DI RISPETTO DEL POZZO IDRIPOTABILE (CON RAGGIO DI 200 METRI, CALCOLATO CON IL CRITERIO GEOMETRICO)
-  AREA DI CONSOLIDAMENTO DEI CARATTERI CONNOTATIVI E DELLE ATTIVITA' AGRICOLE
-  AREA DI CONSOLIDAMENTO DEI CARATTERI NATURALISTICI

COMUNE DI TORREVECCHIA PIA
Provincia di Pavia

STUDIO GEOLOGICO DEL TERRITORIO COMUNALE
L.R. n°41 del 24-11-1997, D.G.R. 716645 del 29-10-2001
DETERMINAZIONE DEL RETICOLO IDRICO MINORE D.G.R. 717868 E 7113950



CARTA DEI VINCOLI

Tavola	SUD	Scala	1:5.000	Data	DICEMBRE 2012
n.	01	Revisione		Disegno	Comitato

Il Professionista incaricato
 Dott. Felice SACCHI - Geologo
 Assessorato all'Urbanistica
 Via Molino 54/A - 27010 San Zenone Po (PV)
 Tel: 0382 79326 - E-mail: gheos-fs@libero.it
 Ordine dei Geologi della Lombardia n°367
 Segretario comunale